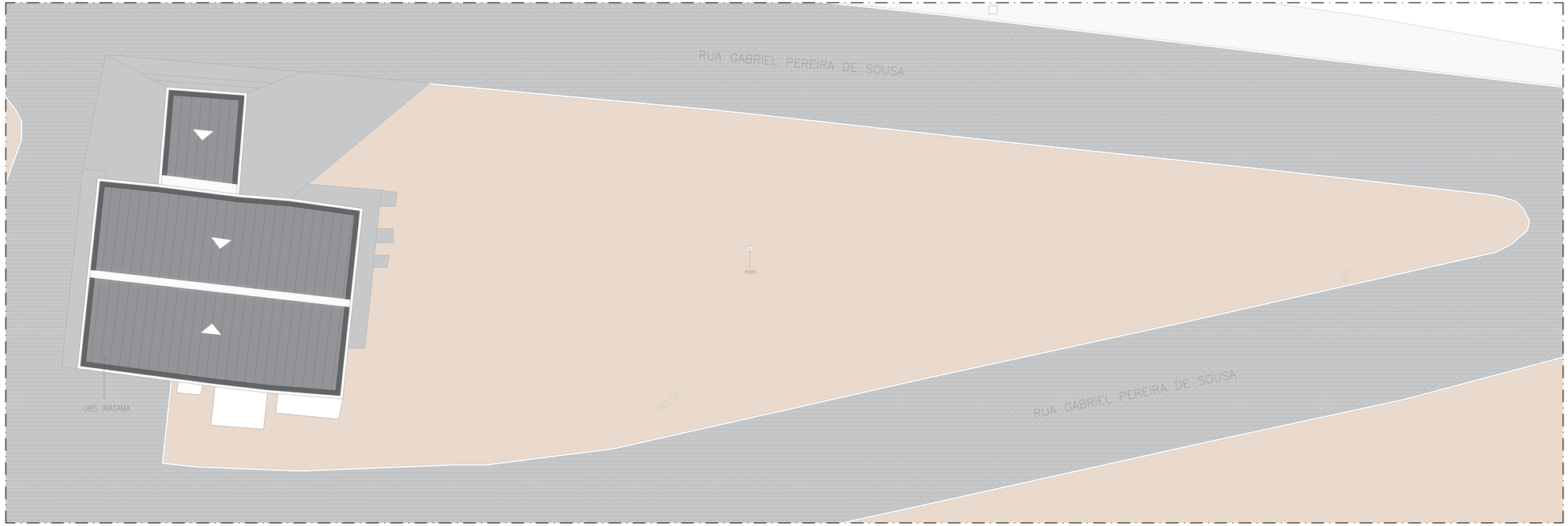

PLANTA BAIXA | SITUAÇÃO ATUAL

ESCALA 1:50

LEGENDA

- SOLO NATURAL;
- PISO CIMENTADO;
- PARALELEPÍPEDO;
- CALÇADA;
- COBERTA EM TELHA DO TIPO FIBROCIMENTO.

PREFEITURA DE GARANHUNS

PREFEITURA MUNICIPAL DE GARANHUNS
SECRETARIA DE PLANEJAMENTO

FOLHA: 01/10	PROJETO DE UMA PRAÇA PÚBLICA LOCALIZADA NA RUA GABRIEL PEREIRA DE SOUSA, S/N, NO DISTRITO DE IRATAMA, NA CIDADE DE GARANHUNS, PERNAMBUCO.
ESCALA: 1:50	
ELABORAÇÃO: JANEIRO/2026	

REVISÃO: R00	RRT/ART: nº 9195596/0159CT001	CONTRATO: nº	PROCESSO: nº
DESENHO: AYRTON BRUNO	ORGÃO FINANCIADOR: RECURSOS PRÓPRIOS		

CONTEÚDO: PLANTA BAIXA | SITUAÇÃO ATUAL

MODIFICAÇÃO/NOVA REVISÃO DE PROJETO:		
DATA:	AUTOR(A):	DECRIÇÃO:
R00 JANEIRO/2026	AYRTON BRUNO DA SILVA TEIXEIRA	REVISÃO INICIAL

Ayrton Bruno da Silva Teixeira
Arquitetura e Urbanista
CAU/ RS A1586435-6

RESP. TECNICO(A) DO PROJETO: AYRTON BRUNO DA SILVA TEIXEIRA
ARQUITETO(A) E URBANISTA | CAU nº A1586435-6

ADMINISTRAÇÃO MUNICIPAL: SIVALDO RODRIGUES/ALBINO
PREFEITO

*AZER CONFERÊNCIAS DAS MEDIDAS NO LOCAL DA OBRA ANTES DE INICIAR A EXECUÇÃO

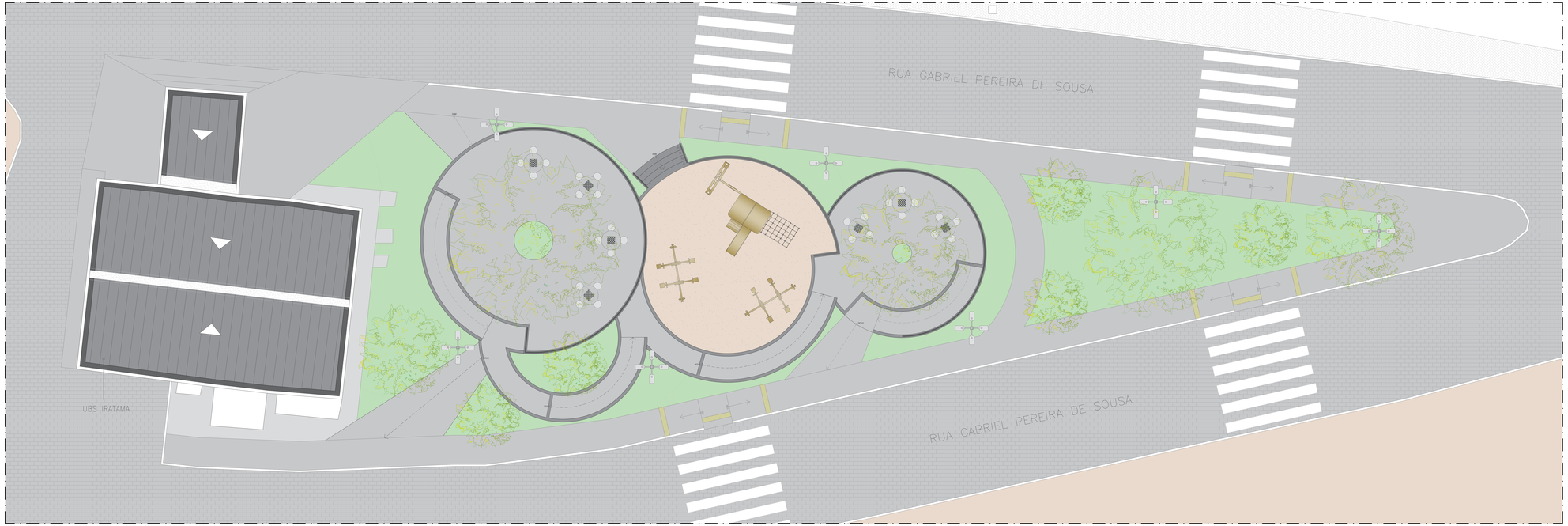

PLANTA BAIXA | LAYOUT

ESCALA 1:50

PREFEITURA DE GARANHUNS

PREFEITURA MUNICIPAL DE GARANHUNS
SECRETARIA DE PLANEJAMENTO

FOLHA: 02/10	PROJETO DE UMA PRAÇA PÚBLICA LOCALIZADA NA RUA GABRIEL PEREIRA DE SOUSA, S/N, NO DISTRITO DE IRATAMA, NA CIDADE DE GARANHUNS, PERNAMBUCO.		
ESCALA: 1:50			
ELABORAÇÃO: JANEIRO/2026			
REVISÃO: R00	RRT/ART: nº 9195596/0705CT001	CONTRATO: nº	PROCESSO: nº
DESENHO: AYRTON BRUNO	ORGÃO FINANCIADOR: RECURSOS PRÓPRIOS		
CONTEÚDO: PLANTA BAIXA	LAYOUT		

MODIFICAÇÃO/NOVA REVISÃO DE PROJETO:

DATA:	AUTOR(A):	DECRIÇÃO:
R00 JANEIRO/2026	AYRTON BRUNO DA SILVA TEIXEIRA	REVISÃO INICIAL

Ayrton Bruno da Silva Teixeira
Arquiteto e Urbanista
CAU-PE A1586433-6

RESP. TECNICO(A) DO PROJETO: AYRTON BRUNO DA SILVA TEIXEIRA
ARQUITETO(A) E URBANISTA | CAU-Nº A1586433-6

ADMINISTRAÇÃO MUNICIPAL SIVALDO RODRIGUES/ALBINO
PREFEITO

FAZER CONFERÊNCIAS DAS MEDIDAS NO LOCAL DA OBRA ANTES DE INICIAR A EXECUÇÃO

PLANTA BAIXA | LOCAÇÃO DE EIXOS CENTRAIS

ESCALA 1:50

OBSERVAÇÃO: ESSA PLANTA DE LOCAÇÃO TEM SUA DESCRIÇÃO A PARTIR DO RN (REFERÊNCIA DE NÍVEL) QUE ESTÁ SITUADO NO VÉRTICE SUPERIOR DIREITO (EM PLANTA) DA UBS DO DISTRITO. ESSE PONTO FOI ELEITO PARA DETERMINAR AS DISTÂNCIAS DE TODOS OS CENTROS DAS ESTRUTURAS A SEREM CONSTRUIDAS E DESTAS, PARA TODAS AS OUTRAS FIGURAS GEOMÉTRICAS EXISTENTES NO PROJETO.

ESSAS COTAS OU DIMENSÕES ESTÃO DETALHADAS COM SUBMEDIDAS E MEDIDAS TOTAIS, DESTACANDO QUE AS DISTÂNCIAS ENTRE OS MEIO-FIOS E AS ESTRUTURAS E LIMITES DOS JARDINS, É DE 1.50m EM TODA A SUA EXTENSÃO, OU SEJA, A DELIMITAÇÃO DE TODOS OS MEIOS FIOS DEVERÁ SER DEFINIDA ANTES DA LOCAÇÃO DE TODAS AS OUTRAS ESTRUTURAS E PAGINAÇÃO DE JARDINS E PISOS.

COMO O LEVANTAMENTO TOPOGRÁFICO FOI EXECUTADO COM EQUIPAMENTOS, POSSIVELMENTE DIFERENTES DOS UTILIZADOS PARA A LOCAÇÃO DESSA ESTRUTURA, PODERÃO HAVER PEQUENAS DISCREPÂNCIAS NA PRECISÃO DECIMAL DESSAS COORDENADAS. SENDO NECESSÁRIO UM NOVO LEVANTAMENTO PLANIALTIMÉTRICO QUE UTILIZE O REFERNCIAL DE NÍVEL JÁ CITADO, COM OS COMPRIMENTOS DEFINIDOS EM PLANTA PARA O MESMO OBJETIVO.

PREFEITURA DE GARANHUNS

PREFEITURA MUNICIPAL DE GARANHUNS
SECRETARIA DE PLANEJAMENTO

FOLHA: 03/10	PROJETO DE UMA PRAÇA PÚBLICA LOCALIZADA NA RUA GABRIEL PEREIRA DE SOUSA, S/N, NO DISTRITO DE IRATAMA, NA CIDADE DE GARANHUNS, PERNAMBUCO.
ESCALA: 1:50	
ELABORAÇÃO: JANEIRO/2026	
REVISÃO: R00	RRT/ART: n° SI16356907I00CT001 — CONTRATO: n° — PROCESSO: n°
DESENHO: AYRTON BRUNO	ÓRGÃO FINANCIADOR: RECURSOS PRÓPRIOS

CONTEÚDO: PLANTA BAIXA | LOCAÇÃO DE EIXOS CENTRAIS

MODIFICAÇÃO/NOVA REVISÃO DE PROJETO:

	DATA	AUTOR(A)	DECRIÇÃO
R00	JANEIRO/2026	AYRTON BRUNO DA SILVA TEIXEIRA	REVISÃO INICIAL

Ayrton Bruno da Silva Teixeira
Arquiteto e Urbanista
CAU Nº A189453-6

RESP. TECNICO(A) DO PROJETO: AYRTON BRUNO DA SILVA TEIXEIRA
ARQUITETO(A) E URBANISTA | CAU n° A189453-6

ADMINISTRAÇÃO MUNICIPAL — SIVALDO RODRIGUESALBINO
PREFEITO

FAZER CONFERÊNCIAS DAS MEDIDAS NO LOCAL DA OBRA ANTES DE INICIAR A EXECUÇÃO

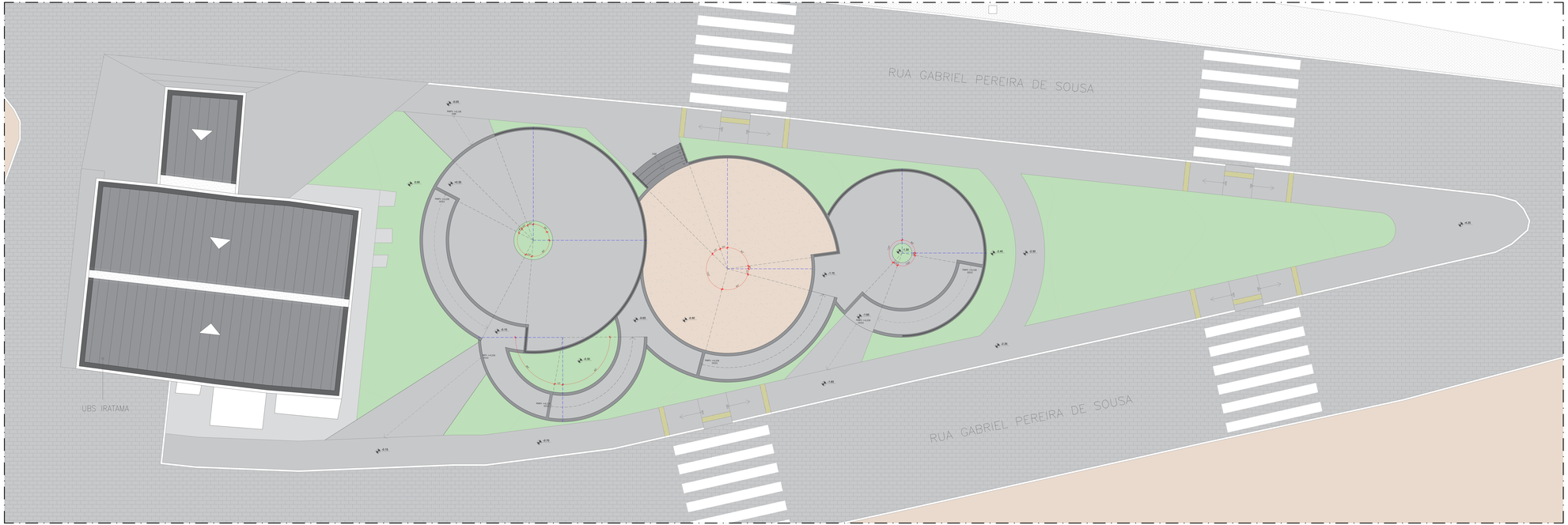

PLANTA BAIXA | LOCAÇÃO DE ACESSOS, ESCADAS E RAMPAS

ESCALA 1:50

PREFEITURA DE GARANHUNS

PREFEITURA MUNICIPAL DE GARANHUNS
SECRETARIA DE PLANEJAMENTO

FOLHA: 04/10	PROJETO DE UMA PRAÇA PÚBLICA LOCALIZADA NA RUA GABRIEL PEREIRA DE SOUSA, S/N, NO DISTRITO DE IRATAMA, NA CIDADE DE GARANHUNS, PERNAMBUCO.		
ESCALA: 1:50			
ELABORAÇÃO: JANEIRO/2026			
REVISÃO: R00	RRT/ART: nº 9195596/0705CT001	CONTRATO: nº	PROCESSO: nº
DESENHO: AYRTON BRUNO	ORGÃO FINANCIADOR: RECURSOS PRÓPRIOS		
CONTEÚDO: PLANTA BAIXA	LOCAÇÃO DE ACESSOS, ESCADAS E RAMPAS		

MODIFICAÇÃO/NOVA REVISÃO DE PROJETO:		
DATA:	AUTOR(A):	DECRIÇÃO:
R00 JANEIRO/2026	AYRTON BRUNO DA SILVA TEIXEIRA	REVISÃO INICIAL

Ayrton Bruno da Silva Teixeira
Arquitetura e Urbanista
CAU Nº A1584633-8

RESP. TECNICO(A) DO PROJETO: AYRTON BRUNO DA SILVA TEIXEIRA
ARQUITETO(A) E URBANISTA | CAU Nº A1584633-8

ADMINISTRAÇÃO MUNICIPAL

SIVALDO RODRIGUES/ALBINO
PREFEITO

FAZER CONFERÊNCIAS DAS MEDIDAS NO LOCAL DA OBRA ANTES DE INICIAR A EXECUÇÃO

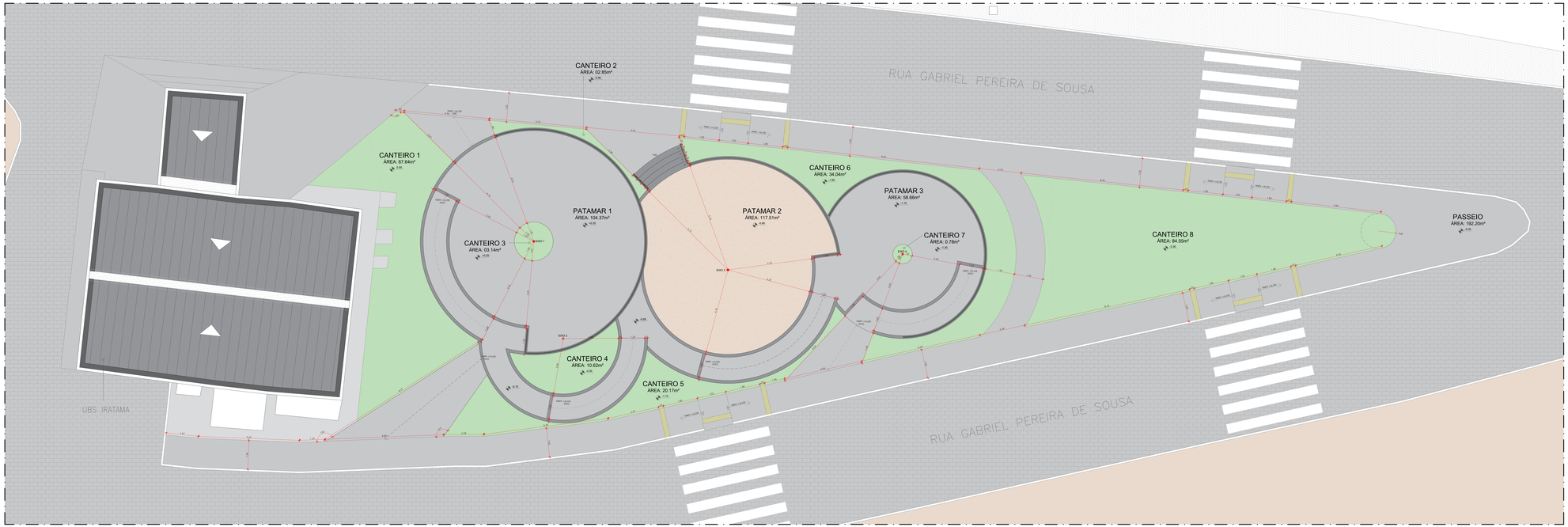

PLANTA BAIXA | LOCAÇÃO, DIMENSIONAMENTO E DETALHAMENTO: ACESSOS, ESCADAS E RAMPAS

ESCALA 1:50

PREFEITURA DE GARANHUNS

PREFEITURA MUNICIPAL DE GARANHUNS
SECRETARIA DE PLANEJAMENTO

FOLHA: 05/10	PROJETO DE UMA PRAÇA PÚBLICA LOCALIZADA NA RUA GABRIEL PEREIRA DE SOUSA, S/N, NO DISTRITO DE IRATAMA, NA CIDADE DE GARANHUNS, PERNAMBUCO.
ESCALA: 1:50	
ELABORAÇÃO: JANEIRO/2026	

REVISÃO:	RRT/ART:	CONTRATO:	PROCESSO:
R00	nº 9195596/0705CT001	nº	nº

DESENHO:	ORGÃO FINANCIADOR:
AYRTON BRUNO	RECURSOS PRÓPRIOS

CONTEÚDO: PLANTA BAIXA | LOCAÇÃO, DIMENSIONAMENTO E DETALHAMENTO: ACESSOS, ESCADAS E RAMPAS

MODIFICAÇÃO/NOVA REVISÃO DE PROJETO:

DATA:	AUTOR(a):	DECRIÇÃO:
R00 JANEIRO/2026	AYRTON BRUNO DA SILVA TEIXEIRA	REVISÃO INICIAL

Ayrton Bruno da Silva Teixeira
Arquiteto e Urbanista
CAU nº A1694618-6

RESP. TECNICO(A) DO PROJETO: AYRTON BRUNO DA SILVA TEIXEIRA
ARQUITETO(A) E URBANISTA | CAU nº A1694618-6

ADMINISTRAÇÃO MUNICIPAL: SIVALDO RODRIGUES/ALBINO
PREFEITO

* AZER CONFERÊNCIAS DAS MEDIDAS NO LOCAL DA OBRA ANTES DE INICIAR A EXECUÇÃO

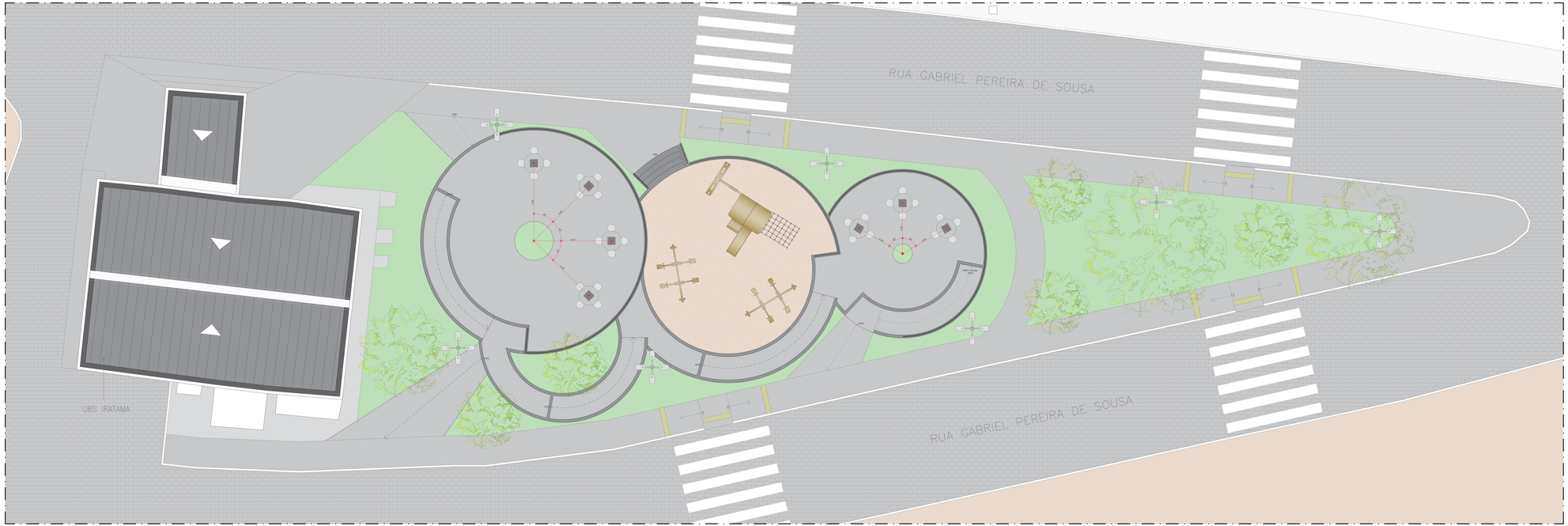

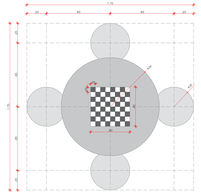

DET. 01 | VISTA SUPERIOR
ESCALA 1:25



DET. 02 | VISTA FRONTAL
ESCALA 1:25

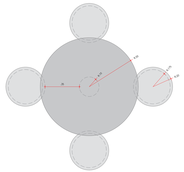

DET. 03 | RECUO DAS BASES
ESCALA 1:25

PLANTA BAIXA | LOCAÇÃO E DETALHAMENTO DE MESAS E BANCOS EM CONCRETO

ESCALA 1:50

PREFEITURA DE GARANHUNS

PREFEITURA MUNICIPAL DE GARANHUNS
SECRETARIA DE PLANEJAMENTO

FOLHA: 06/10	PROJETO DE UMA PRAÇA PÚBLICA LOCALIZADA NA RUA GABRIEL PEREIRA DE SOUSA, S/N, NO DISTRITO DE IRATAMA, NA CIDADE DE GARANHUNS, PERNAMBUCO.		
ESCALA: 1:50			
ELABORAÇÃO: JANEIRO/2026			
REVISÃO: R00	RRT/ART: nº 9195596/0925CT001	CONTRATO: nº	PROCESSO: nº
DESENHO: AYRTON BRUNO	ORGÃO FINANCIADOR: RECURSOS PRÓPRIOS.		

CONTEÚDO: PLANTA BAIXA | LOCAÇÃO E DETALHAMENTO DE MESAS E BANCOS EM CONCRETO

MODIFICAÇÃO/NOVA REVISÃO DE PROJETO:		
DATA:	AUTOR(A):	DECRIÇÃO:
R00 JANEIRO/2026	AYRTON BRUNO DA SILVA TEIXEIRA	REVISÃO INICIAL

Ayrton Bruno da Silva Teixeira
Arquiteto e Urbanista
CAU/ RT nº A1684E3-6

RESP. TECNICO(A) DO PROJETO: AYRTON BRUNO DA SILVA TEIXEIRA
ARQUITETO(A) E URBANISTA | CAU nº A1684E3-6

ADMINISTRAÇÃO MUNICIPAL: SIVALDO RODRIGUES/ALBINO
PREFEITO

FAZER CONFERÊNCIAS DAS MEDIDAS NO LOCAL DA OBRA ANTES DE INICIAR A EXECUÇÃO

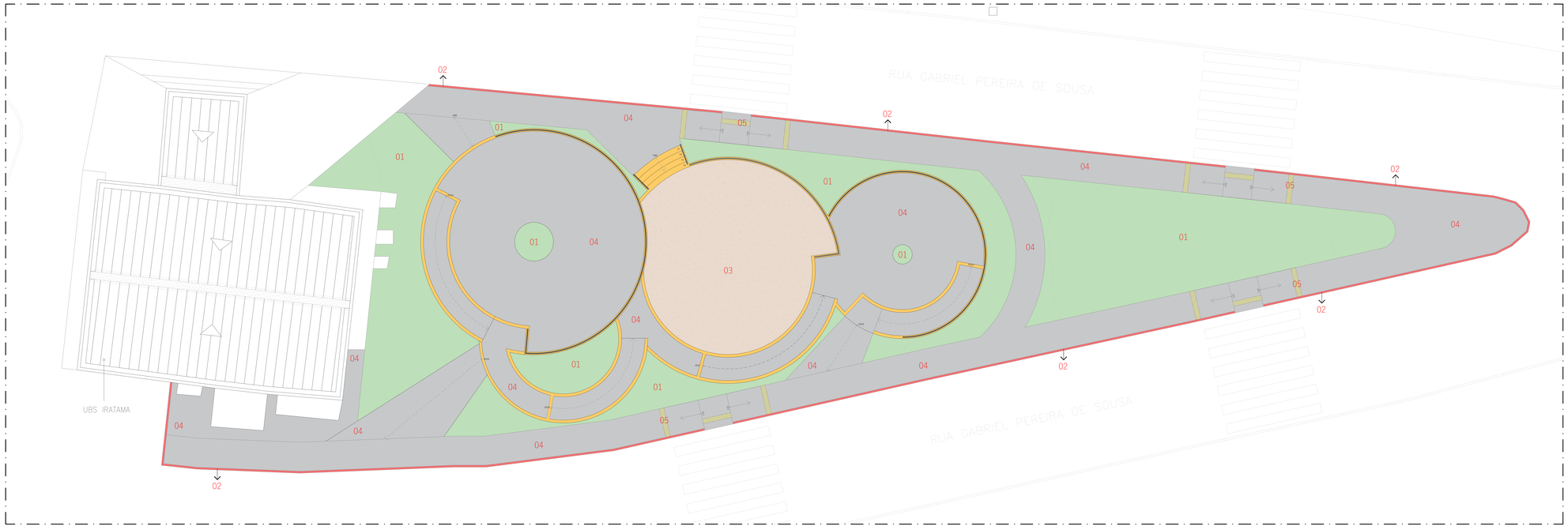

PLANTA BAIXA | PAGINAÇÃO DE PISOS E ACABAMENTOS

ESCALA 1:50

LEGENDA

01		GRAMA NATURAL ESMERALDA (SOLO PERMEÁVEL) | ÁREA: 223.80m²;
02		ARREMATE EM CONCRETO APARENTE (MEIO FIO) | ÁREA: 13.44m²;
03		CAIXA DE AREIA (SOLO PERMEÁVEL) | ÁREA: 75.90m²;
04		PISO EM CONCRETO | ÁREA: 463.78m²;
05		PISO TÁTIL ALERTA | ÁREA: 4.50m²;
06		GRANITO CINZA ANDORINHA | ÁREA: 24.50m²;

PREFEITURA DE GARANHUNS

PREFEITURA MUNICIPAL DE GARANHUNS
SECRETARIA DE PLANEJAMENTO

FOLHA: 07/10	PROJETO DE UMA PRAÇA PÚBLICA LOCALIZADA NA RUA GABRIEL PEREIRA DE SOUSA, S/N, NO DISTRITO DE IRATAMA, NA CIDADE DE GARANHUNS, PERNAMBUCO.
ESCALA: 1:50	
ELABORAÇÃO: JANEIRO/2026	

REVISÃO:	RT/ART:	CONTRATO:	PROCESSO:
R00	nº 9195596/0925CT001	nº	nº

DESENHO:	ORGÃO FINANCIADOR:
AYRTON BRUNO	RECURSOS PRÓPRIOS

CONTEÚDO: PLANTA BAIXA | PAGINAÇÃO DE PISOS E ACABAMENTOS

MODIFICAÇÃO/NOVA REVISÃO DE PROJETO:

DATA:	AUTOR(A):	DECRIÇÃO:
R00 JANEIRO/2026	AYRTON BRUNO DA SILVA TEIXEIRA	REVISÃO INICIAL

Ayrton Bruno da Silva Teixeira
Arquiteto e Urbanista
CAU nº A1984314-6

RESP. TECNICO(A) DO PROJETO: AYRTON BRUNO DA SILVA TEIXEIRA
ARQUITETO(A) E URBANISTA | CAU nº A1984314-6

ADMINISTRAÇÃO MUNICIPAL: SIVALDO RODRIGUES/ALBINO
PREFEITO

*AZER CONFERÊNCIAS DAS MEDIDAS NO LOCAL DA OBRA ANTES DE INICIAR A EXECUÇÃO

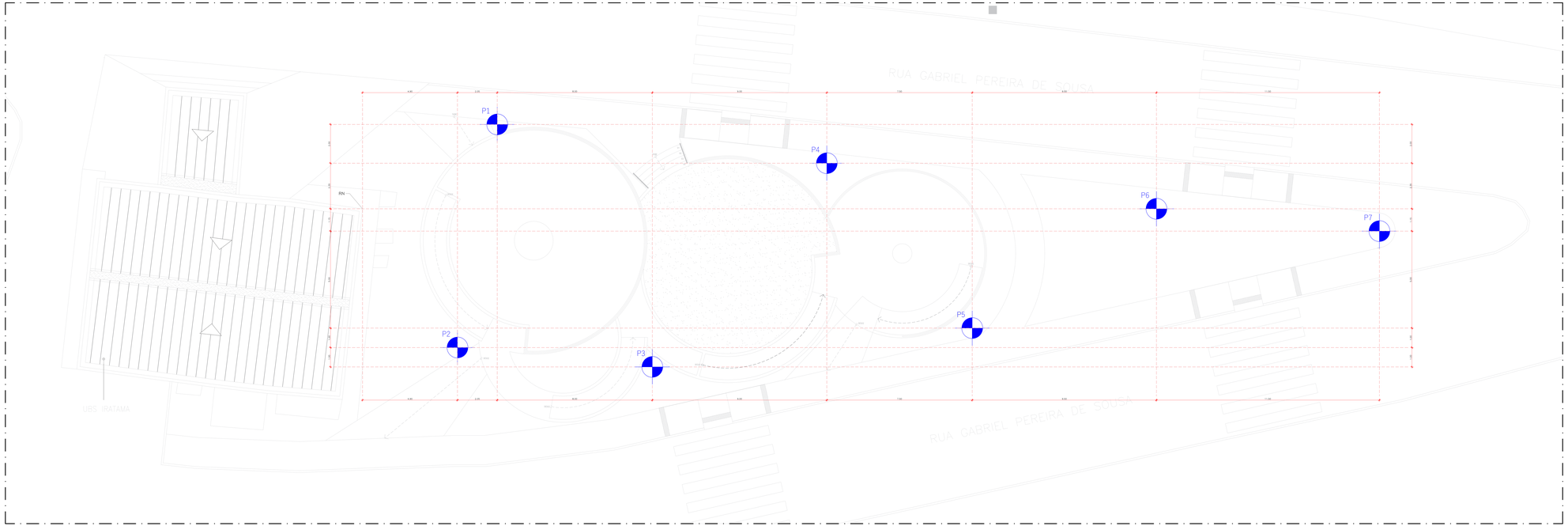

OBSERVAÇÃO: ESSA PLANTA DE LOCAÇÃO TEM SUA DESCRIÇÃO A PARTIR DO RN (REFERÊNCIA DE NÍVEL) QUE ESTÁ SITUADO NO VÉRTICE SUPERIOR DIREITO (EM PLANTA) DA UBS DO DISTRITO. ESSE PONTO FOI ELEITO PARA DETERMINAR AS DISTÂNCIAS DE TODOS OS CENTROS DOS POSTES QUE SERÃO DISTRIBUIDOS AO LONGO DA PRAÇA.

PLANTA BAIXA | SOLICITAÇÃO DE PONTOS LUMINOTÉCNICOS

ESCALA 1:50

LEGENDA

POSTE METÁLICO TELECÔNICO GALVANIZADO, DOIS ESTÁGIOS, COM OITO METROS DE ALTURA, COM FLANGE PARA INSTALAÇÃO EM PONTALETE DE CONCRETO ARMADO, ∅75mm, COM QUATRO LUMINÁRIAS LED DE 200W CADA, COM FOTOCÉLULA INTEGRADA.

PREFEITURA DE GARANHUNS

PREFEITURA MUNICIPAL DE GARANHUNS
SECRETARIA DE PLANEJAMENTO

FOLHA: 08/10	PROJETO DE UMA PRAÇA PÚBLICA LOCALIZADA NA RUA GABRIEL PEREIRA DE SOUSA, S/N, NO DISTRITO DE IRATAMA, NA CIDADE DE GARANHUNS, PERNAMBUCO.		
ESCALA: 1:50			
ELABORAÇÃO: JANEIRO/2026			
REVISÃO: R00	RRT/ART: nº 9195596/0159CT001	CONTRATO: nº	PROCESSO: nº
DESENHO: AYRTON BRUNO	ORGÃO FINANCIADOR: RECURSOS PRÓPRIOS		
CONTEÚDO: PLANTA BAIXA | SOLICITAÇÃO DE PONTOS LUMINOTÉCNICOS			

MODIFICAÇÃO/NOVA REVISÃO DE PROJETO:		
DATA:	AUTOR(a):	DECRIÇÃO:
R00 JANEIRO/2026	AYRTON BRUNO DA SILVA TEIXEIRA	REVISÃO INICIAL

Ayrton Bruno da Silva Teixeira
Arquiteto e Urbanista
CAU nº A1596435-6

RESP. TECNICO(A) DO PROJETO: AYRTON BRUNO DA SILVA TEIXEIRA
ARQUITETO(A) E URBANISTA | CAU nº A1596435-6

ADMINISTRAÇÃO MUNICIPAL: SIVALDO RODRIGUES/ALBINO
PREFEITO

FAZER CONFERÊNCIAS DAS MEDIDAS NO LOCAL DA OBRA ANTES DE INICIAR A EXECUÇÃO



PLANTA BAIXA | MACIÇOS VEGETAIS

ESCALA 1:50

LEGENDA

ÁRVORES A SEREM PLANTADAS

PREFEITURA DE GARANHUNS

PREFEITURA MUNICIPAL DE GARANHUNS
SECRETARIA DE PLANEJAMENTO

FOLHA: 09/10	PROJETO DE UMA PRAÇA PÚBLICA LOCALIZADA NA RUA GABRIEL PEREIRA DE SOUSA, S/N, NO DISTRITO DE IRATAMA, NA CIDADE DE GARANHUNS, PERNAMBUCO.		
ESCALA: 1:50			
ELABORAÇÃO: JANEIRO/2026			
REVISÃO: R00	RRT/ART: nº 9195596/0159CT001	CONTRATO: nº	PROCESSO: nº
DESENHO: AYRTON BRUNO	ORGÃO FINANCIADOR: RECURSOS PRÓPRIOS		
CONTEÚDO: PLANTA BAIXA	MACIÇOS VEGETAIS		

MODIFICAÇÃO/NOVA REVISÃO DE PROJETO:

DATA:	AUTOR(A):	DECRIÇÃO:
R00 JANEIRO/2026	AYRTON BRUNO DA SILVA TEIXEIRA	REVISÃO INICIAL

Ayrton Bruno da Silva Teixeira
Arquiteto e Urbanista
CAU nº A1084634-6

RESP. TECNICO(A) DO PROJETO: AYRTON BRUNO DA SILVA TEIXEIRA
ARQUITETO(A) E URBANISTA | CAU nº A1084634-6

ADMINISTRAÇÃO MUNICIPAL SIVALDO RODRIGUES/ALBINO
PREFEITO

FAZER CONFERÊNCIAS DAS MEDIDAS NO LOCAL DA OBRA ANTES DE INICIAR A EXECUÇÃO

DET. 01 | PASSEIO-JARDIM

ESCALA 1:25

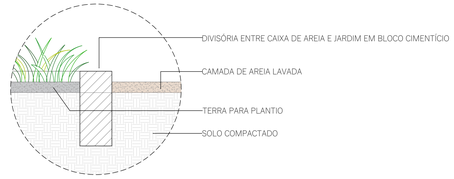

DET. 02 | JARDIM-CAIXA DE AREIA

ESCALA 1:25

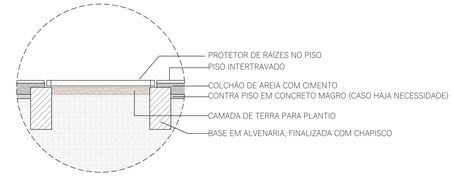

DET. 03 | PROTETOR PISO ÁRVORE

ESCALA 1:25

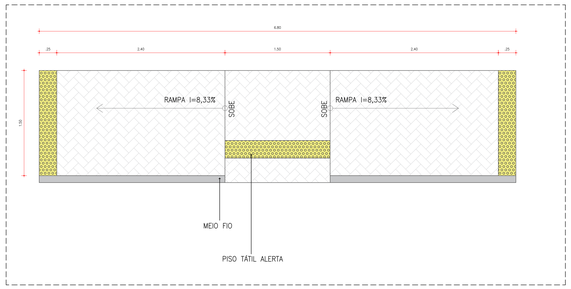

DET. 04 | RAMPA CALÇADA TIPO 1

ESCALA 1:50

(QUANTITADE = 02 UNIDADES)

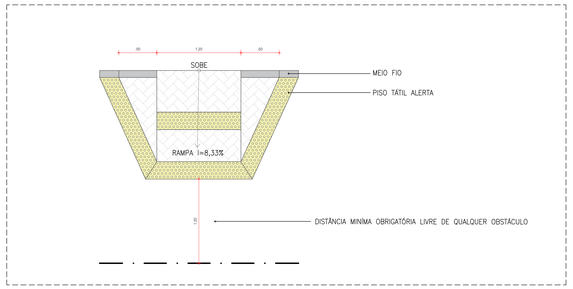

DET. 05 | RAMPA CALÇADA TIPO 2

ESCALA 1:50

(QUANTITADE = 01 UNIDADE)

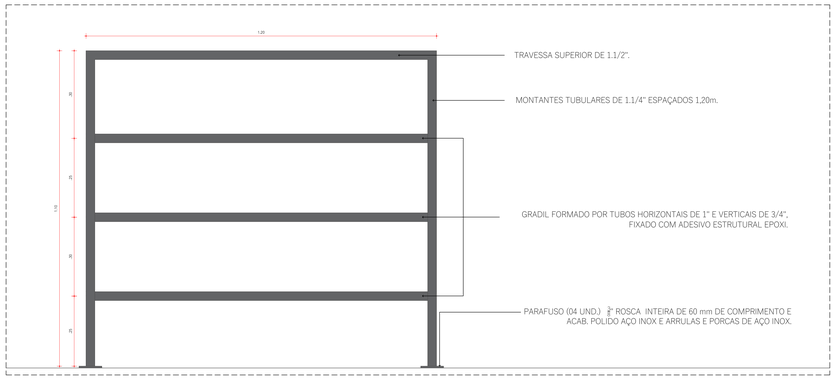

DET. 06 | GUARDA-CORPO DE AÇO GALVANIZADO EM VISTA FRONTAL

ESCALA 1:10

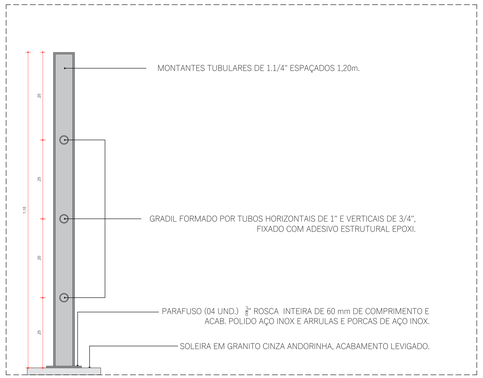

DET. 07 | GUARDA-CORPO EM CORTE

ESCALA 1:10

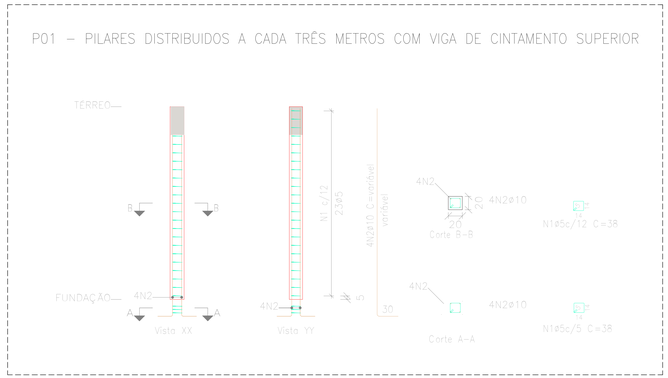

DET. 08 | PILARES DE CONTENÇÃO PLATORES

ESCALA 1:50

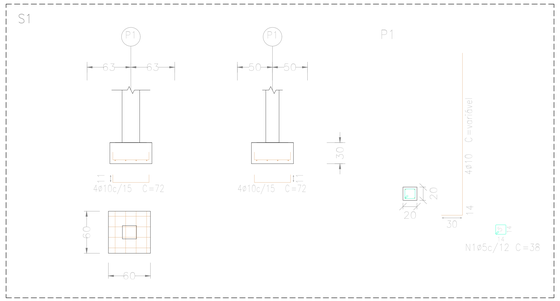

DET. 09 | FUNDAÇÃO DOS PILARES DE CONTENÇÃO

ESCALA 1:50

DETALHAMENTOS DIVERSOS

ESCALAS INDICADAS

FAZER CONFERÊNCIAS DAS MEDIDAS NO LOCAL DA OBRA ANTES DE INICIAR A EXECUÇÃO

PREFEITURA DE GARANHUNS

PREFEITURA MUNICIPAL DE GARANHUNS
SECRETARIA DE PLANEJAMENTO

FOLHA: 10/10	PROJETO DE UMA PRAÇA PÚBLICA LOCALIZADA NA RUA GABRIEL PEREIRA DE SOUSA, S/N, NO DISTRITO DE IRATAMA, NA CIDADE DE GARANHUNS, PERNAMBUCO.		
ESCALA: INDICADA			
ELABORAÇÃO: JANEIRO/2026			
REVISÃO: R00	RRT/ART: nº SI16356907/00CT001	CONTRATO: nº	PROCESSO: nº
DESENHO: AYRTON BRUNO	ÓRGÃO FINANCIADOR: RECURSOS PRÓPRIOS		
CONTEÚDO: DETALHAMENTOS DIVERSOS			

MODIFICAÇÃO/NOVA REVISÃO DE PROJETO:

DATA	AUTOR(A)	DECRIÇÃO
R00 JANEIRO/2026	AYRTON BRUNO DA SILVA TEIXEIRA	REVISÃO INICIAL

Ayrton Bruno da Silva Teixeira
Arquitetura e Urbanista
CAU Nº A1984953-6

RESP. TECNICO(A) DO PROJETO: AYRTON BRUNO DA SILVA TEIXEIRA
ARQUITETO(A) E URBANISTA | CAU nº A1984953-6

ADMINISTRAÇÃO MUNICIPAL: SIVALDO RODRIGUESALBINO
PREFEITO